

18-19-20
MAI 2024

*45ème anniversaire
de la disparition de Carlo ABARTH*



Road Book




Parcours touristique samedi 18/05/2024 :





















Durée env. 1h30. Station service carburants à mi-parcours









Départ entre 14h et 16h








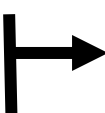















Soyez prudents et respectueux des réglementations routières
en cas de problème tél : 06-82-16-28-19












Pensez à mettre vos compteurs kilométriques à zéro à la sortie du parking. Bonne route

au Kms	longueur du parcours : 75 kms		
0		Prendre à gauche à la sortie du château	
0,1		Prendre rue passant devant la Mairie	
0,2		à droite devant commerce "Panier Sympa"	


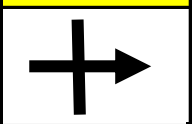

0,3		Prendre à gauche D2 direction Bouilland / Pont-d'Ouche	
		Suivre D2 sur 8 kms, Attention aux cyclistes	
8,5		LA FORGE	
		continuer sur D2	
9,3		BOUILLAND	
		Voies Alternées et Ralentisseurs	
9,9		Traverser le village de Bouilland	
		BOUILLAND	
11		Virage à gauche face hangar de paille direction Pont-d'Ouche	
12,9		Priorité à droite prendre direction Pont-d'Ouche / Bécoup	
13,7		D18 prendre direction Pont-d'Ouche / Bécoup	
16,5		BÉCOUP	
16,8		BÉCOUP	D18
19,5		PONT- D'OUCHÉ	
19,7		Prendre à gauche D33 direction Thorey / Ouche - Bligny / Ouche	
		PONT- D'OUCHÉ	
21,9		THOREY-SUR-OUCHÉ	
		Direction Bligny / Ouche	

22,4	↑	THOREY-SUR-OUCHE	
25,3	↑	OUCHEROTTE	
25,8	↑	OUCHEROTTE	
26,9		BLIGNY-SUR-OUCHE	
		Attention limitation de vitesse 30km/h	
27,4	↗	Tournez à droite direction Auxerre	
28	↖	Prendre à gauche direction Ecutigny- Nolay- Lacanche	D33
28,4		sur la droite : STATION SERVICE CARBURANTS 24/24	
28,6	↑	BLIGNY-SUR-OUCHE	
32	↑	ECUTIGNY	
		Attention : limitation de vitesse 30km/h et voies alternées	
		Attention : 2 priorités à droite	
32,7	↖	Tournez à gauche direction Saussey-Nolay	D33
32,8	↑	ECUTIGNY	
34,4		SAUSSEY	
		Traverser le village	
34,9	↗	Tournez à droite direction Lacanche - Ivry en Montagne	D33
		SAUSSEY	

37,1		Prendre à gauche D906 direction Chalon/Saône	D906
		ATTENTION RADAR	
40,8		ATTENTION VIRAGES	
		Tout droit sur D906	D906
46,9		BEL-AIR	
47,3	 	Stationnement parking "Garage Station de Bel-Air"	
		Accueil par l'AOC : verre de l'amitié !!!	
		A droite en sortant du parking	D906
50,9		Rond-Point: Prendre la troisième à droite direction Beaune - La Rochepot	D973
51,4		LA ROCHEPOT	
52		Prendre à gauche direction Baubigny	D111d
		Rétrécissement	
52,3	 	Admirez le château de la Rochepot !	
52,6		LA ROCHEPOT	
52,9	 	À la croix virage à droite	
53,5		BAUBIGNY	
		Roulez doucement !	
53,6		Tournez à gauche direction Evelle-Orches	D17i

		Rétrécissement	
		BAUBIGNY	
54,1		EVELLE	
54,2		Prendre à gauche direction Orches	D17i
54,5		EVELLE	
54,7		Attention priorité à droite !	
55,8		A droite direction ORCHES	D17i
55,9		ORCHES	
		Attention Rétrécissements et Ralentisseurs	
56		Traverser le village	
56,8		ORCHES	
58,2		 Point de vue sur Saint Romain	
58,3	 	Tournez à droite direction Pommard - Beaune	D17
58,7		Attention Virages	
59,9		Prendre à gauche direction Pommard - Beaune	D17
62,8		Prendre à gauche direction Mavilly-Mandelot Meloisey (attention : peu de visibilité)	D111
63,3		 Rétrécissement	
		MAITRANCEAU	

64,6		MELOISEY	
64,9		 Voies alternées	
65,4		MELOISEY	
		Prendre à droite direction : Nantoux	D23b
67,1		NANTOUX	
		Attention limitation de vitesse	
67,4		Prendre à gauche direction Mandelot	
67,7		NANTOUX	
67,8		Prendre à droite direction : Bouze-Les-Beaune	C2
69,8		Prendre à droite direction : Bouze-Les-Beaune	
70,3		BOUZE-LES-BEAUNE	
		Rétrécissement	
70,5		Prendre à gauche direction Beaune	
70,6	 	Tout droit direction : Savigny-Les-Beaune	
71,2		BOUZE LES-BEAUNE	
		Attention Virages	
74,6		Prendre à gauche	
74,9		SAVIGNY-LES-BEAUNE	

75,1		Prendre à gauche	
75,3		Prendre à droite : Entrez dans le parc du Château par la Grille	
	Arrivée : Circulez svp à allure modérée dans les allées du château et stationnez votre véhicule aux emplacements prévus !		